VINKEVEENSE PLASSEN

De Vinkeveense Plassen zijn een bijzonder gebied in de provincie Utrecht. Het plassengebied is in zijn geheel onderdeel van het Natuur Netwerk Nederland (NNN), het is aangemerkt als bovenlokaal dagrecreatieterrein en de plassen met legakkers hebben een hoge cultuurhistorische en landschappelijke waarde. De Vinkeveense Plassen zijn als waterlichaam ook onderdeel van de Kaderrichtlijn Water opgaven.

FEITEN & CIJFERS

De Vinkeveense Plassen worden gekenmerkt door de vele legakkers, grote waterplassen, ring van eilanden en rietoevers.

971 ha
plassen (water)

182,6 ha
legakkers (380 totaal)

21,4 ha
12 zandeilanden

Zones Opdeling in meer intensieve en meer extensieve bebouwing

- **I** **Legakkers** intensief bebouwd, verblijfsrecreatie toegestaan o.b.v. huidige beleidsverordening.
- **II + III** **Legakkers** met overwegend illegale bebouwing.
- **X** Drie gebieden:
  1. Recreatieparken
  2. Achterbos
  3. Zuidplas (watersport)
- **Z** **12 zandeilanden** op de Noordplas.
- **Plangebied** Vinkeveense Plassen, totaal **1.164 ha.**

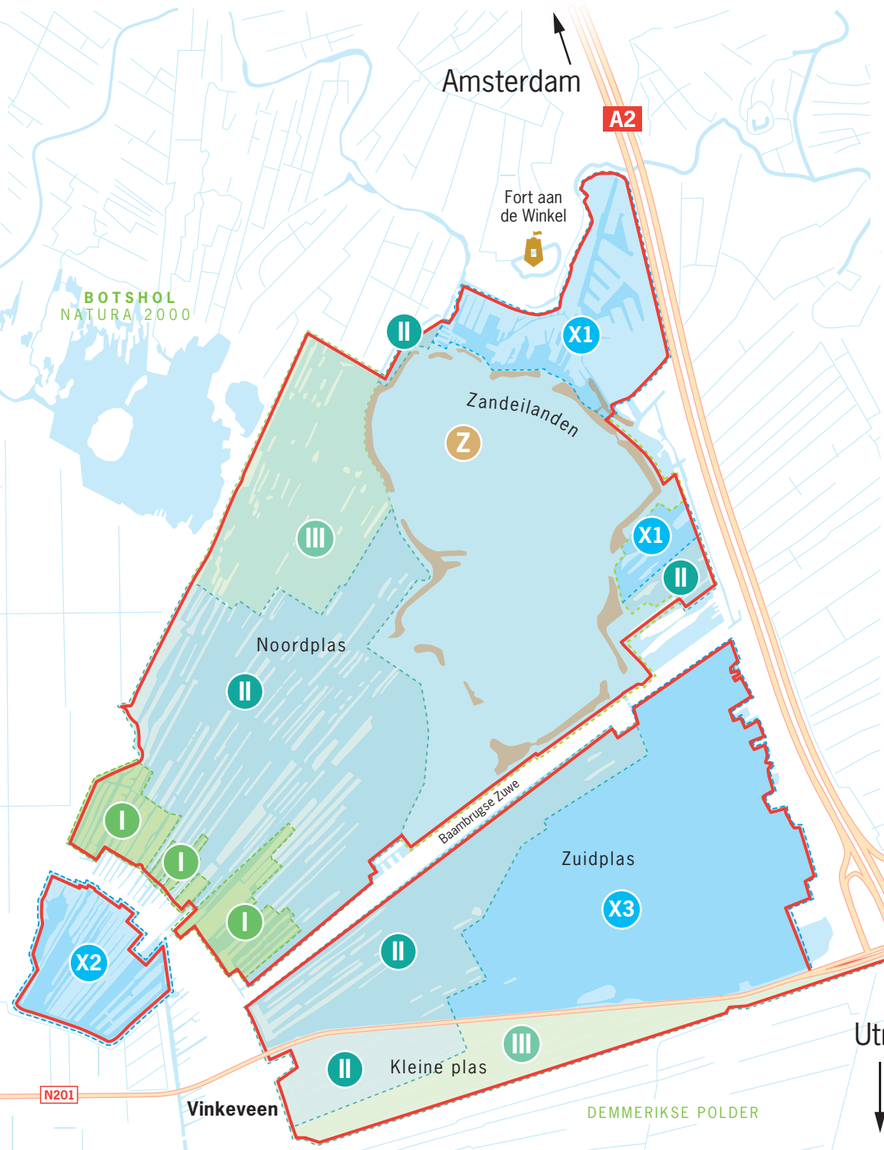

Ontstaansgeschiedenis

Onstaan legakkers
Legakkers ontstonden eind 19e eeuw door turfwinning en uitbaggeren van veen.



Kwetsbaarheid legakkers
In de loop der jaren is een groot deel van de legakkerstructuur verloren gegaan.

Ontstaan waterplassen
Voor de aanleg van de A2 en de Bijlmer is zand onder het veen weggezogen.

Belangrijke oorzaken zijn:

1. Kwetsbaarheid door steile en hoge oevers.
2. Verzinken/afslaan legakkers door erosie.
3. Omvallende hoge bomen beschadigen smalle legakkers.

Bebouwing

Een deel van de legakkers is intensief bebouwd (deels via een vergunning toegestaan). Denk aan vakantiehuisjes, schuurtjes en boxen.

De afgelopen jaren ontstond veel illegale bebouwing op de Noordplas door:

- de populariteit van het gebied,
- beperkt(e) toezicht en handhaving en
- deels door onuitvoerbare handhavingsregels.



Bebouwing ten opzichte van huidige bestemmingsplan (2005):

Circa **1 ha**
legale bebouwing = planologisch vastgesteld

Circa **2.2 ha**
illegale bebouwing circa 1.850 bouwwerken

P Defosfaterings-installatie

Eigenaren Vinkeveense Plassen

(per 8-3-2022)

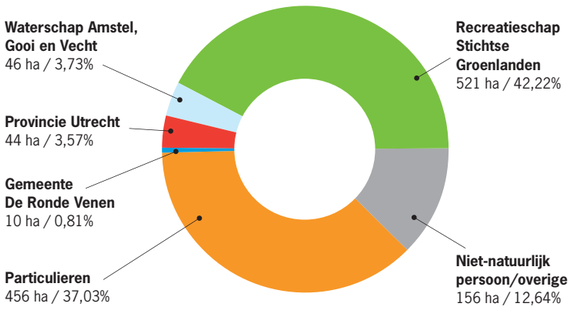

PROVINCIE UTRECHT

FUNCTIES EN WAARDEN

Recreatie

De Vinkeveense Plassen is een populair watersport- en recreatiegebied. Het trekt jaarlijks **1,5 tot 1,75 miljoen** recreanten.

Je vindt er onder meer:

- jachthavens
- horecagelegenheden
- een duikparcours
- vis- en zwemwater
- watersportmogelijkheden

Erfgoed & Cultuurhistorie

Het plassengebied vertegenwoordigt een hoge en specifieke cultuurhistorische waarde in Nederland.

Onderdeel van waterlinie werken van de Stelling van Amsterdam (UNESCO Werelderfgoed)

De diepe plassen zijn ontstaan door de mechanische turfwinning. De zandwinning heeft deze op een deel uitgediept.

De legakkerstructuur is als stadium van de turfwinning zichtbaar.

Natuur

Het gehele plassengebied ligt in het NNN en is een natuurparel waar verschillende icoonsoorten voorkomen.

Rietkragen: belangrijk als foerageer- of broedgebied voor water,- moeras- en rietvogels.

Krooneend



Ringslang

Kwabaal

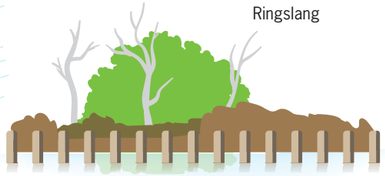

Vissenbos: stimuleert natuurwaarden en herstelt cultuurhistorische structuren.

Water

De waterkwaliteit is van groot belang in dit gebied:

Vanwege de zwemwaterfunctie mogen er niet te veel poepbacteriën uit ongezuiverde lozingen voorkomen in het water.

De Vinkeveense Plassen moeten als waterlichaam in 2027 voldoen aan een EU-verplichting voor waterkwaliteit en ecologie. De Kaderrichtlijn Water legt daar een resultaatverplichting voor op.

Het waterschap heeft samen met de provincie Utrecht veel geïnvesteerd om waterkwaliteit te verbeteren. Onder meer via een (defosfaterings)installatie die vervuilende fosfaten uit het inlaatwater haalt.

30 maart 2022 - Werkbezoek PS Utrecht en gemeenteraad De Ronde Venen - Contact: now@provincie-utrecht.nl

Brongegevens: Gemeente De Ronde Venen, Provincie Utrecht, Arcadis.