



PROVINCIE ■■ UTRECHT

# OVERZICHT PARTICIPATIE VAN GEMEENTEN IN DE RES

START HIER



# TOELICHTING OVERZICHT PARTICIPATIE VAN GEMEENTEN IN DE RES



**In het Klimaatakkoord is afgesproken dat Nederland in 2030 de helft minder broeikasgassen uitstoot ten opzichte van 1990. Om de doelen van het Klimaatakkoord te bereiken is Nederland in 30 energieregio's opgedeeld. Iedere energieregio onderzoekt waar en hoe het best duurzame elektriciteit op land (wind en zon) opgewekt kan worden. Dit wordt vastgelegd in een Regionale Energie Strategie (RES).**

Op 1 juli 2021 moet iedere regio de RES 1.0 opleveren. Vanuit het Nationaal Programma RES wordt er veel aandacht besteed aan inwonersparticipatie in de Regionale Energie Strategie. Bewoners moeten zich betrokken voelen bij de energietransitie en vertegenwoordigd voelen in de besluitvorming.

De verantwoordelijkheid voor de organisatie van inwonersparticipatie ligt bij lokale overheden. Dit overzicht geeft inzicht in de participatieprocessen van de gemeenten en de energieregio's in de provincie Utrecht.

## Doel van dit overzicht

Op de eerste plaats beoogt dit overzicht inzicht te geven in wat er op gemeentelijk en regionaal niveau is georganiseerd aan participatie voor de Regionale Energie Strategie. Ook geeft dit overzicht weer in welke tijdsperiode de participatie op gemeentelijk en op regionaal niveau heeft plaatsgevonden. Tot slot is in het overzicht te zien welke gemeenten in subregio's de participatie voor de RES hebben georganiseerd, en hoe de participatie in de drie verschillende energieregio's (Amersfoort, Foodvalley, U16) overeenkomen en verschillen.

## Methode

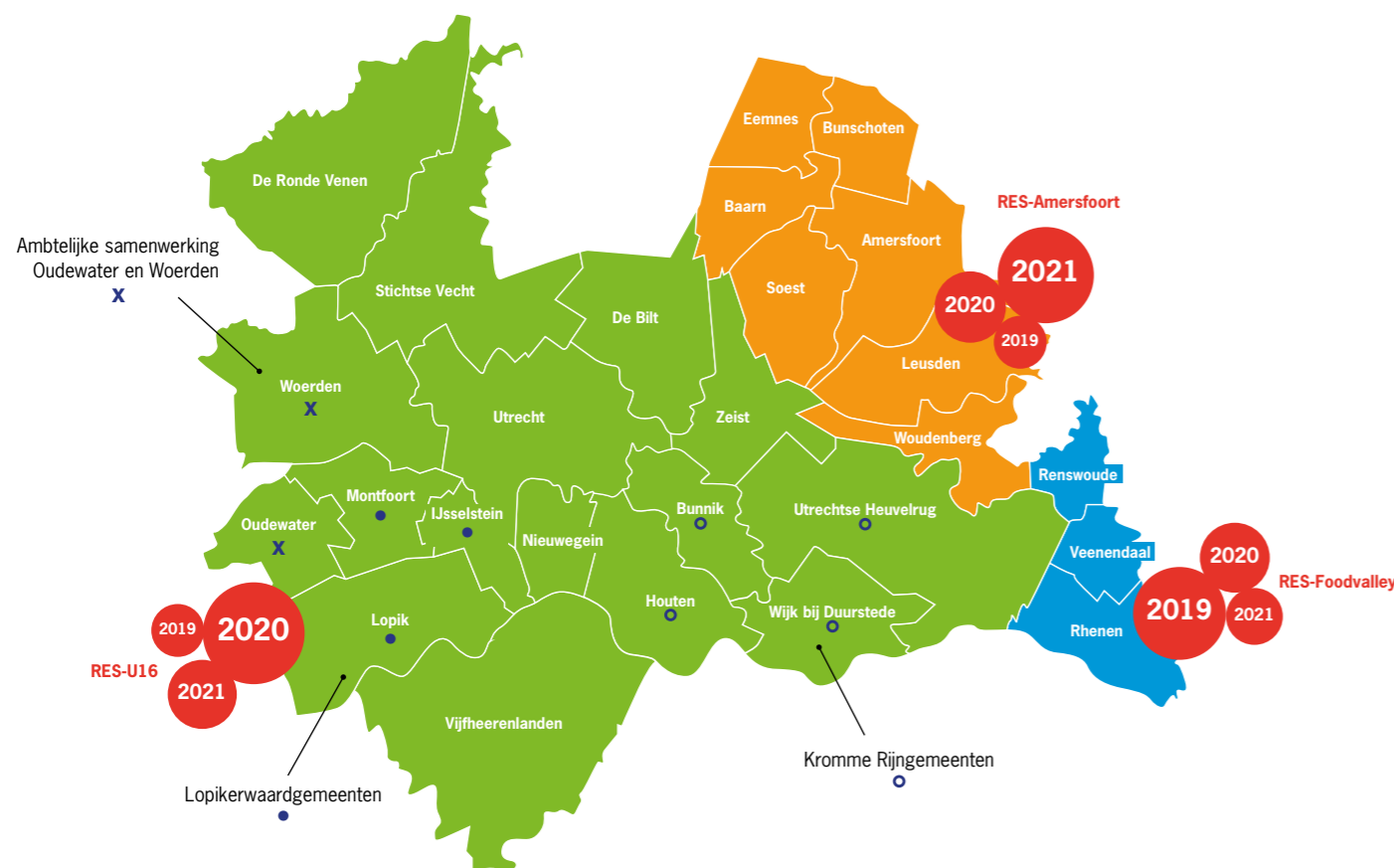
De data voor dit overzicht is verkregen door middel van interviews met alle 26 gemeenten in de provincie Utrecht. Daarnaast is door middel van het analyseren van documenten, zoals participatieverslagen, meer informatie verkregen over de lokale en regionale participatieprocessen.



# LEESINFORMATIE BIJ HET OVERZICHT



De kaart van de provincie Utrecht staat centraal in het overzicht. In één oogopslag is te zien welke gemeenten bij welke RES-regio's horen, en welke gemeenten samen zijn opgetrokken in de participatie voor de RES (door middel van kruisjes, bolletjes en rondjes onder de naam van de gemeente). Daarnaast is in de overzichtskaart te zien in welk jaar de lokale participatie voor de RES is/wordt georganiseerd. Dit is weergegeven in de rode bolletjes naast de naam van de RES-regio's. Zo is bijvoorbeeld te zien dat de drie gemeenten in de Regio Foodvalley al veel aan participatie voor de RES hebben georganiseerd in 2019.



Vervolgens is het mogelijk om via de overzichtskaart meer informatie te krijgen over de lokale en regionale participatie voor de RES. **Om meer te weten over de lokale participatie is het mogelijk om te klikken op de naam van iedere gemeente.** Daar is meer informatie te vinden over het doel van het participatieproces, de gebruikte participatiemethoden, de gebruikte communicatiemiddelen en hoe de resultaten van de participatie zijn teruggekoppeld naar de gemeenteraad en de inwoners. Bij een aantal georganiseerde activiteiten is het mogelijk om door te klikken naar een pagina met meer informatie of naar het participatieverslag. Bij iedere gemeente is een peildatum geplaatst, omdat het per gemeente verschilt wanneer de gegevens over het participatieproces zijn verkregen en er mogelijk in de tussentijd nieuwe participatie activiteiten hebben plaatsgevonden.

**Om meer te weten over de regionale participatie voor de RES is het mogelijk om op de naam van de RES-regio's te klikken. Er wordt een tijdbalk weergegeven met informatie over de participatie en communicatie georganiseerd vanuit de RES-regio.** Bij het vergelijken van de tijdbalken van de RES-regio's is te zien dat de RES-regio Foodvalley een sterke regionaal aanpak heeft voor de participatie voor de RES, terwijl de RES-regio's Amersfoort en U16 meer gefocust hebben op een lokale aanpak voor de organisatie van de participatie voor de RES.



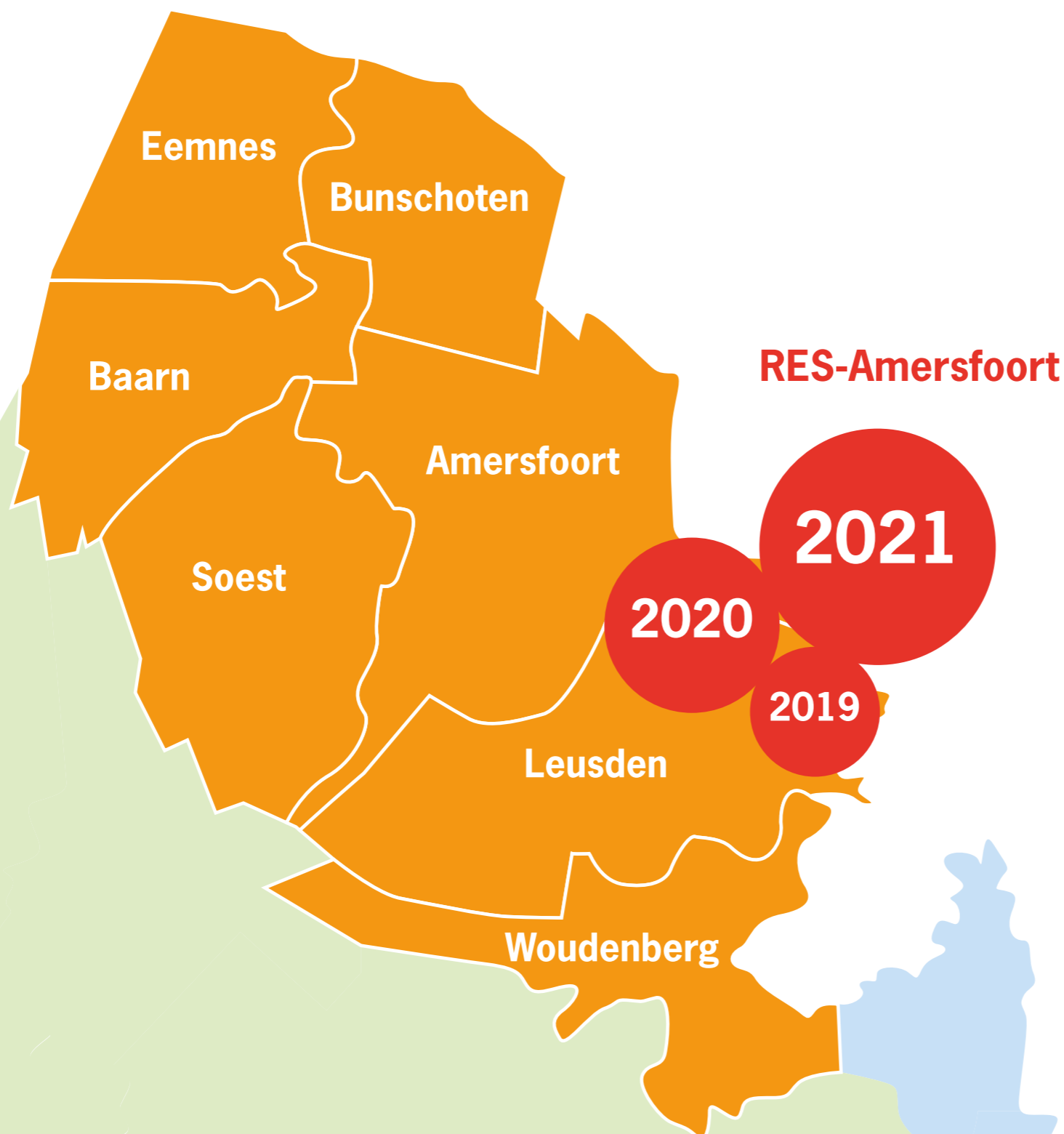
# OVERZICHT PARTICIPATIE VAN GEMEENTEN IN DE RES

PEILDATUM MAART 2021 \*




PROVINCIE  UTRECHT

Klik op de gemeenten hieronder om te zien wat er in die gemeente aan bewonersparticipatie heeft plaatsgevonden



 RES Regio Amersfoort tijdlijn

 De grootte varieert naar gelang hoeveel bewonersparticipatie er heeft plaatsgevonden per RES-regio

\* De peildatum kan verschillend zijn per gemeente. Dit staat bij iedere gemeente aangegeven.



## RES-REGIO AMERSFOORT

# EEMNES

### Doel participatieproces

Informatie uit samenleving ophalen om beleidskader voor zon en wind vast te stellen.

#### Participatiemethoden

- Reactieformulier op gemeentelijke website
- (Digitale) bijeenkomst op 14 september 2020
- Speciale uitgave van een klimaatkrant (verwachting medio mei 2021)
- Uitvraag via Burgerpanel (verwachting medio mei 2021)
- Uitgave RES-special

#### Communicatiemiddelen

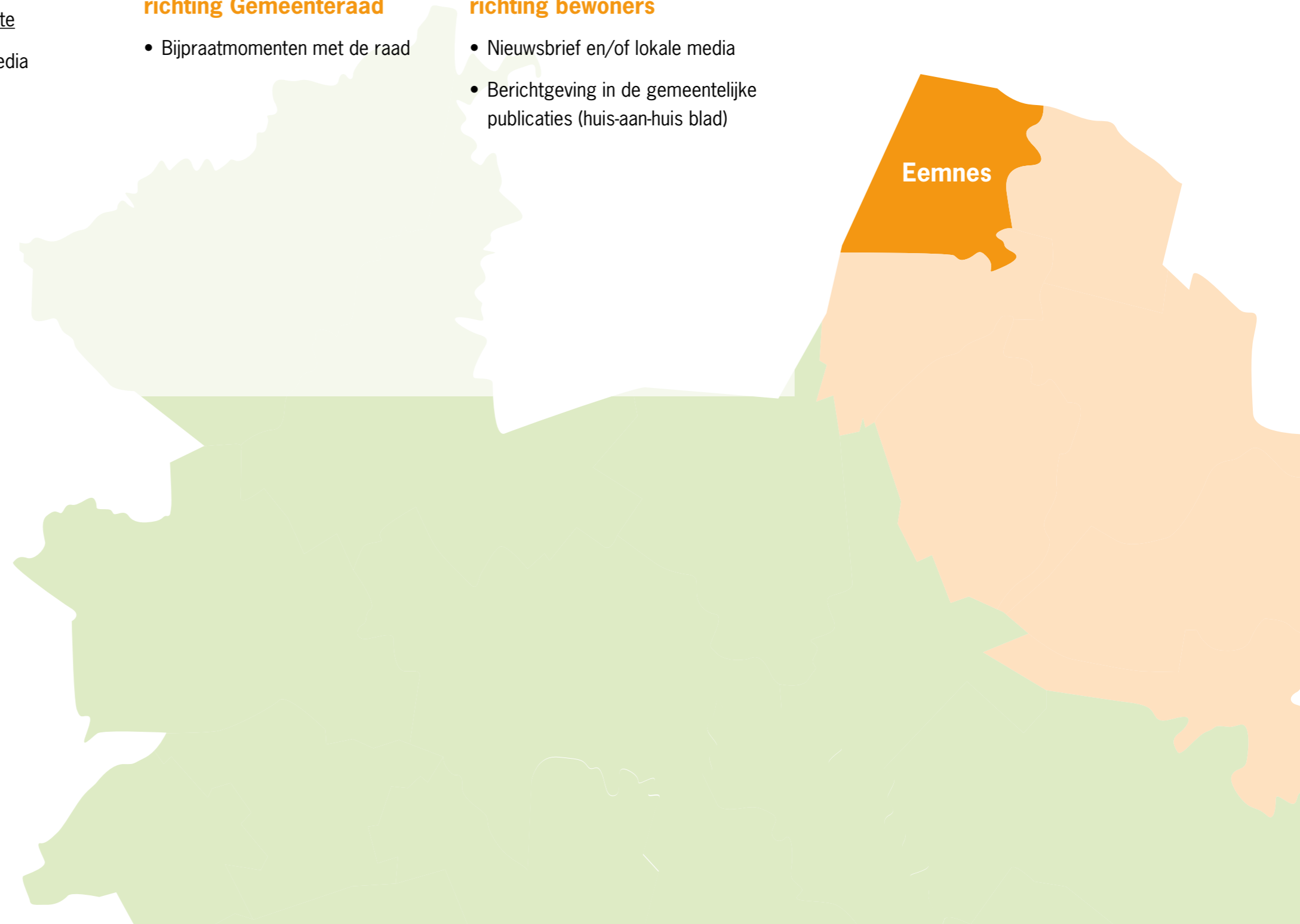
- Gemeentelijke website
- Lokale en sociale media
- Lokale krant
- Video/filmpjes

#### Terugkoppeling richting Gemeenteraad

- Bijpraatmomenten met de raad

#### Terugkoppeling richting bewoners

- Nieuwsbrief en/of lokale media
- Berichtgeving in de gemeentelijke publicaties (huis-aan-huis blad)



Peildatum 02-12-2020



## RES-REGIO AMERSFOORT

# BUNSCHOTEN

### Doel participatieproces

Informatie uit samenleving ophalen om beleidskader voor zon en wind vast te stellen.

### Toelichting

Bunschoten is begin 2021 gestart met een participatietraject om een beleidskader voor zon en wind vast te stellen.

### Participatiemethoden

- Enquête

### Communicatiemiddelen

- [Gemeentelijke website](#)
- Lokale en sociale media
- Lokale krant

### Terugkoppeling richting Gemeenteraad

- Thema avond voor de Gemeenteraad
- Bijpraatmomenten Gemeenteraad

### Terugkoppeling richting bewoners

- Gemeentelijke website



Peildatum 15-12-2020



## RES-REGIO AMERSFOORT

# BAARN

### Doel participatieproces

Informatie uit samenleving ophalen om beleidskader voor zon en wind vast te stellen.

### Toelichting

Baarn is begin 2021 gestart met een participatietraject om een beleidskader voor zon en wind vast te stellen.

### Participatiemethoden

- In afwachting

### Communicatiemiddelen

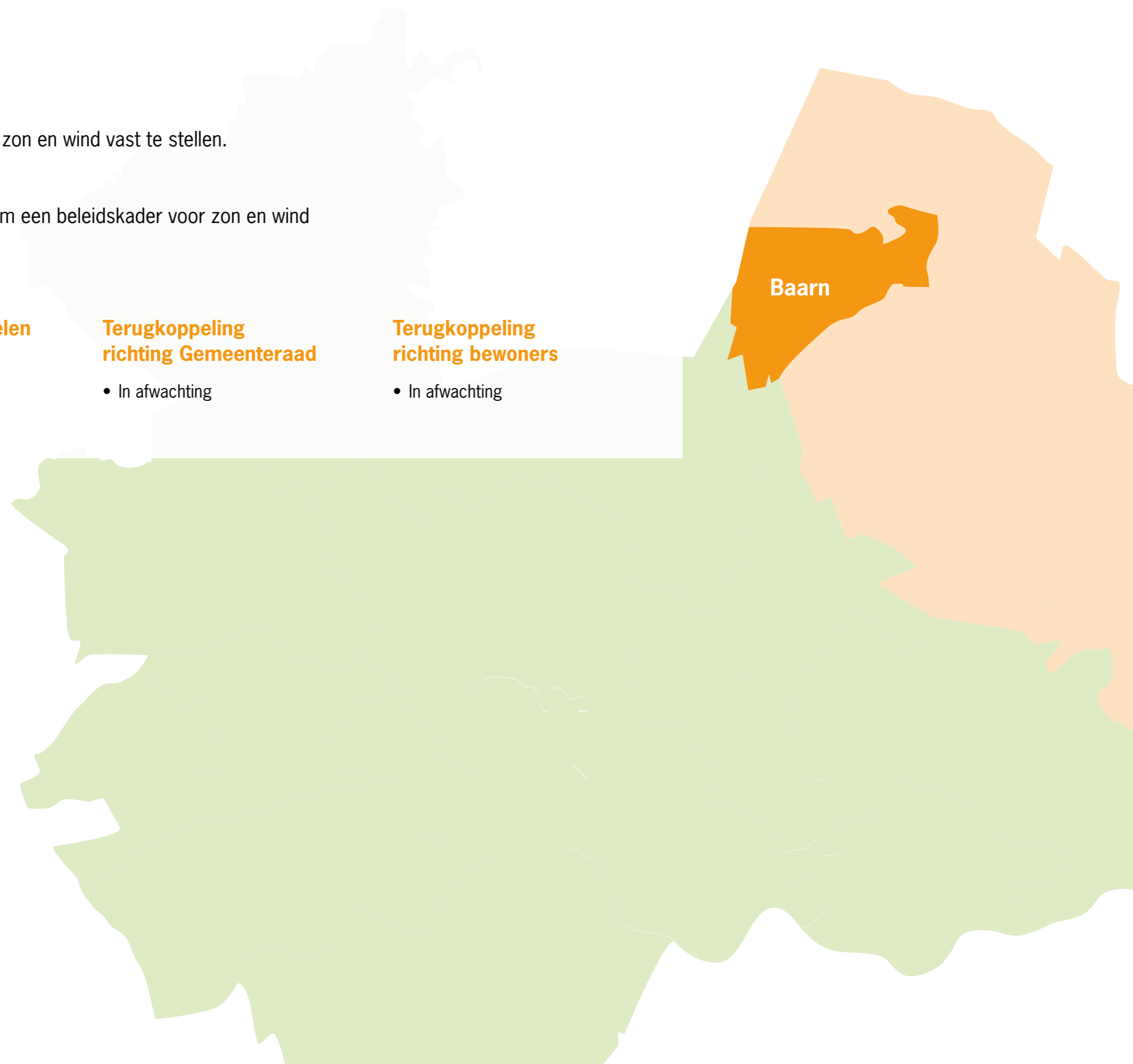
- [Gemeentelijke website](#)

### Terugkoppeling richting Gemeenteraad

- In afwachting

### Terugkoppeling richting bewoners

- In afwachting



Peildatum 01-02-2021



## RES-REGIO AMERSFOORT

**AMERSFOORT****Doel participatieproces**

Bewoners laten meedenken over de locaties in de zoekgebieden en over hoe het concept-bod van Regio Amersfoort robuuster kan worden gemaakt.

**Toelichting**

De gemeenteraad heeft in 2017 twee beleidskaders vastgesteld Energielandschappen (onderdeel Wind en Zon).

**Participatiemethoden**

- Fysieke bijeenkomst
- Digitale bijeenkomst in januari 2021
- Online participatieplatform MetAmersfoort
- Straatgesprekken (als onderdeel van participatie Omgevingsvisie)
- Flitspeiling op social media

**Communicatiemiddelen**

- Gemeentelijke website
- Online platform
- Lokale en sociale media
- Lokale krant
- Video/filmpjes
- Stadsberichten in het huis-aan-huis blad

**Terugkoppeling richting Gemeenteraad**

- Bijpraatmomenten Gemeenteraad
- Raadsinformatiebrieven
- Gemeentelijke website

**Terugkoppeling richting bewoners**

- Gemeentelijke website
- Nieuwsbrief en/of lokale media



Amersfoort

Peildatum 22-02-2021





# SOEST

## Doel participatieproces

Informatie uit samenleving ophalen om beleidskader voor zon en wind en de omgevingsvisie vast te stellen.

### Participatiemethoden

- Enquête
- [4 digitale workshops](#)
- [Online platform](#)
- [Wattnou](#)

### Communicatiemiddelen

- [Gemeentelijke website](#)
- [Online platform](#)
- Lokale en sociale media
- Lokale krant

### Terugkoppeling richting Gemeenteraad

- Bijpraatmomenten Gemeenteraad

### Terugkoppeling richting bewoners

- [Digitaal platform](#)
- Nieuwsbrief en/of lokale media





RES-REGIO AMERSFOORT

# LEUSDEN

## Doel participatieproces

Informatie uit samenleving ophalen om beleidskader voor zon en wind vast te stellen.

### Participatiemethoden

- [1 digitale enquête](#)
- [7 digitale inspraaksessies](#)
- [Webinar op 30 juni](#)
- [Online platform](#)
- [Wattnou](#)

### Communicatiemiddelen

- [Gemeentelijke website](#)
- [Online platform](#)
- Lokale en sociale media
- Lokale krant
- Huis-aan-huis brief
- Video/filmpjes

### Terugkoppeling richting Gemeenteraad

- Informeren en samenwerken met Raadswerkgroep

### Terugkoppeling richting bewoners

- [Digitaal platform](#)
- Website
- Nieuwsbrief en/of lokale media



Leusden

Peildatum 01-12-2020

 **TERUG NAAR DE KAART**



RES-REGIO AMERSFOORT

# WOUDENBERG

## Doel participatieproces

Bewoners laten meedenken over kansrijke locaties in de gemeente Woudenberg.

## Participatiemethoden

- Enquête
- Inspraaksessie bespreking concept-RES

## Communicatiemiddelen

- Nieuwsartikelen op gemeentelijke website
- Lokale en sociale media

## Terugkoppeling richting Gemeenteraad

- Raadsinformatiebrieven

## Terugkoppeling richting bewoners

- Website
- Nieuwsbrief en/of lokale media



Peildatum 10-12-2020

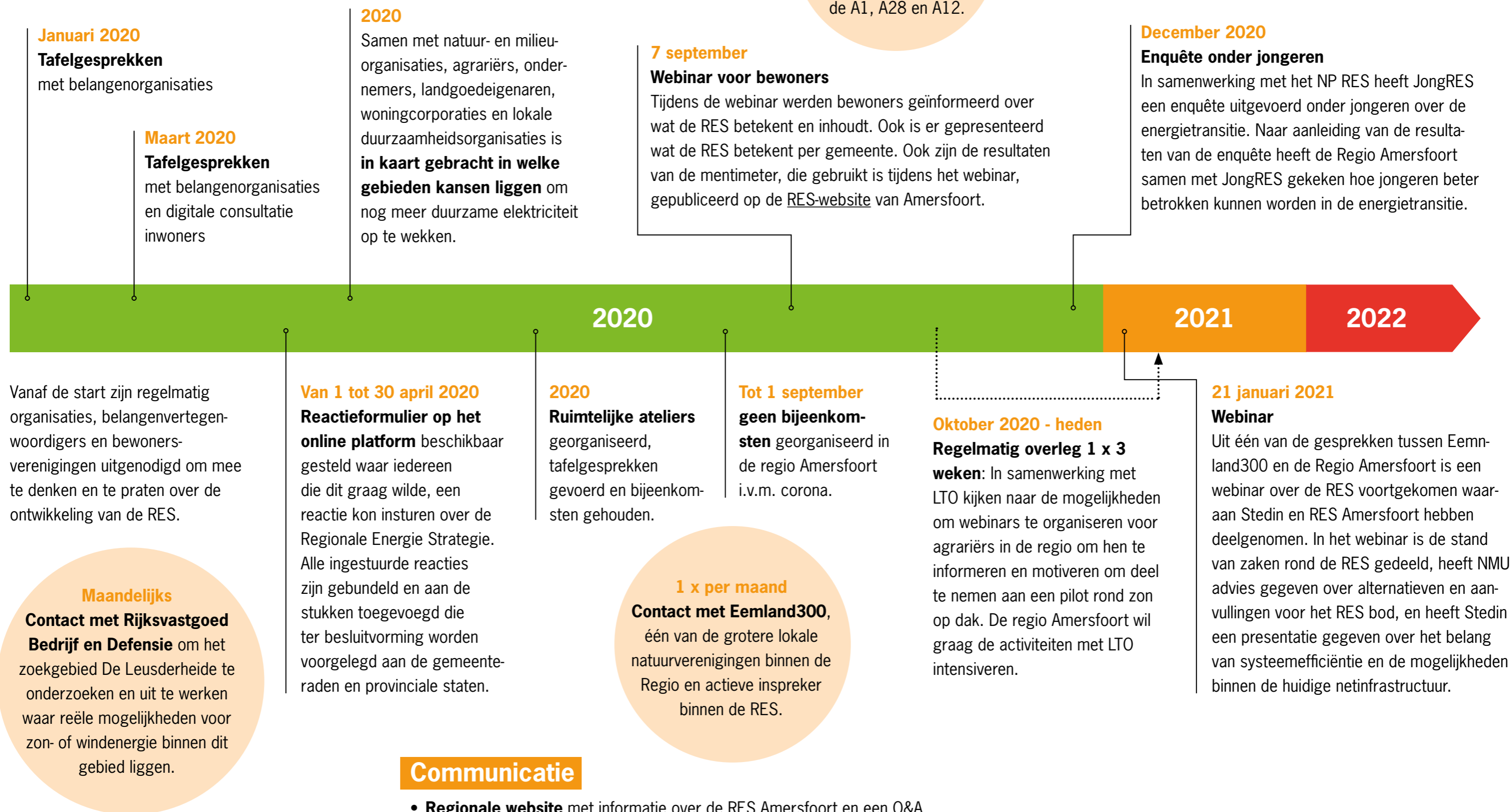
 **TERUG NAAR DE KAART**

# TIJDLIJN RES AMERSFOORT

## Organisatie stakeholders- en inwonersparticipatie



PROVINCIE :: UTRECHT



### Communicatie

- **Regionale website** met informatie over de RES Amersfoort en een Q&A. Ook staan er documenten op gepubliceerd zoals de Concept-RES en nieuwsartikelen. De webinar van 7 september staat ook online.