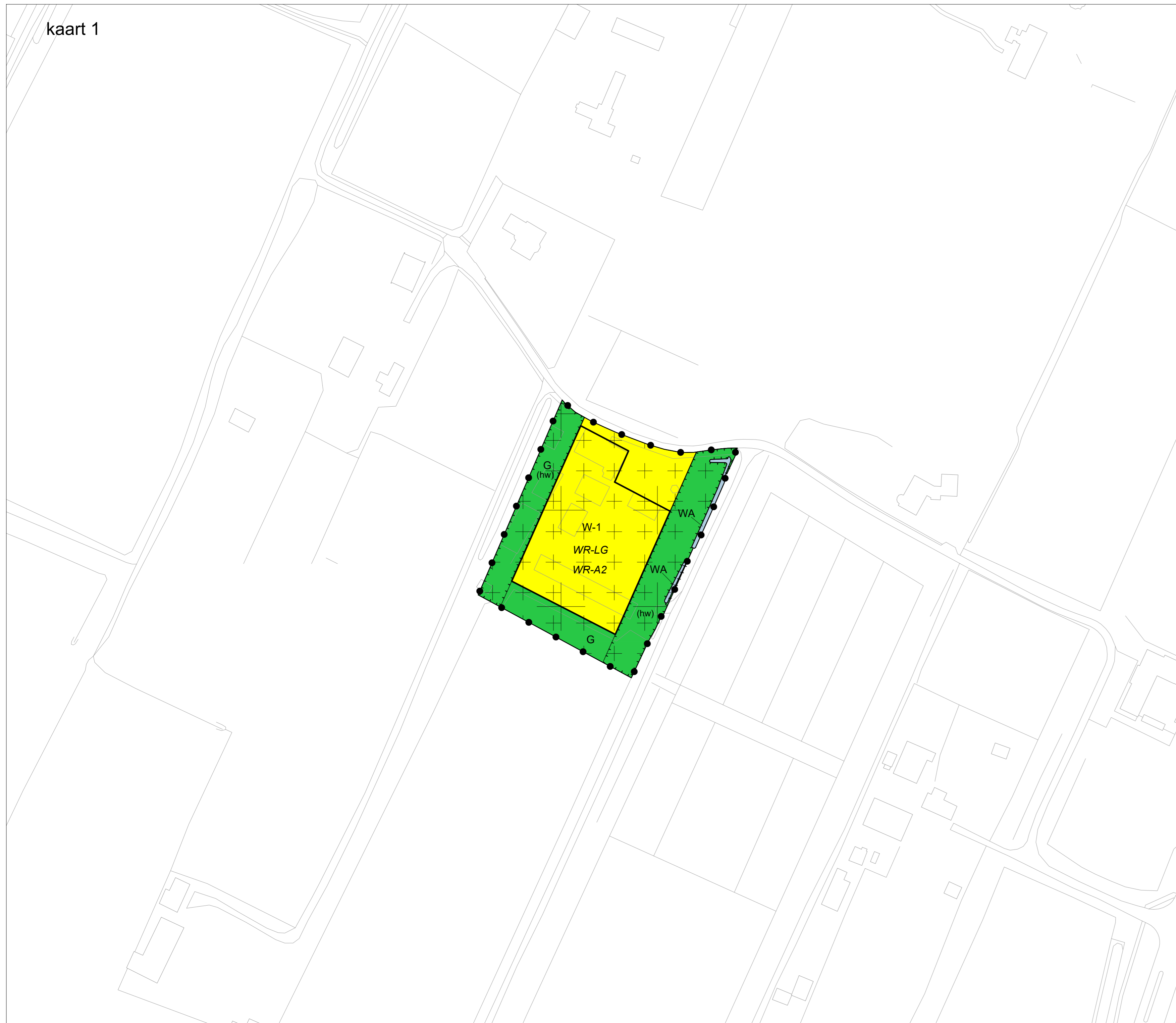
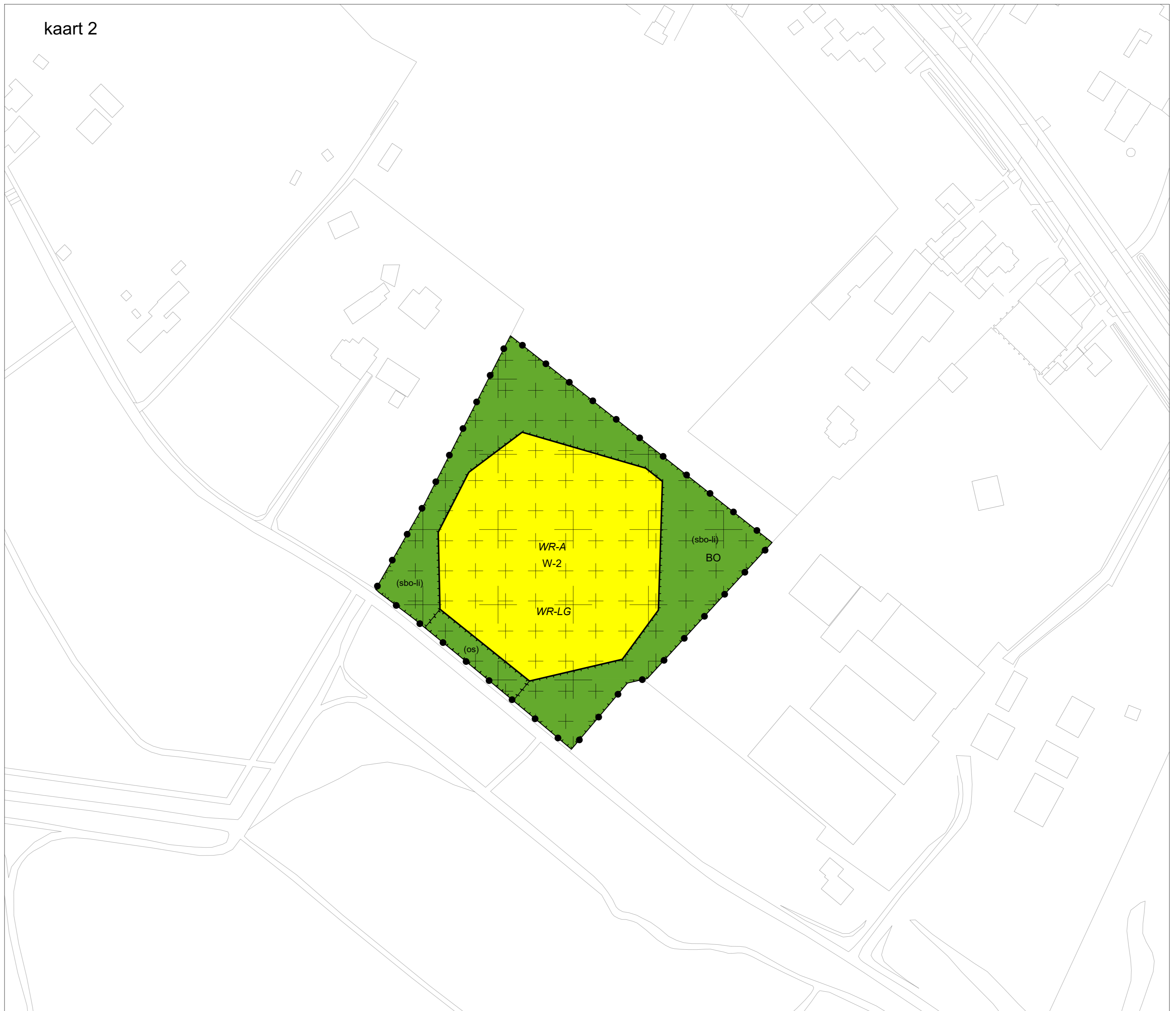


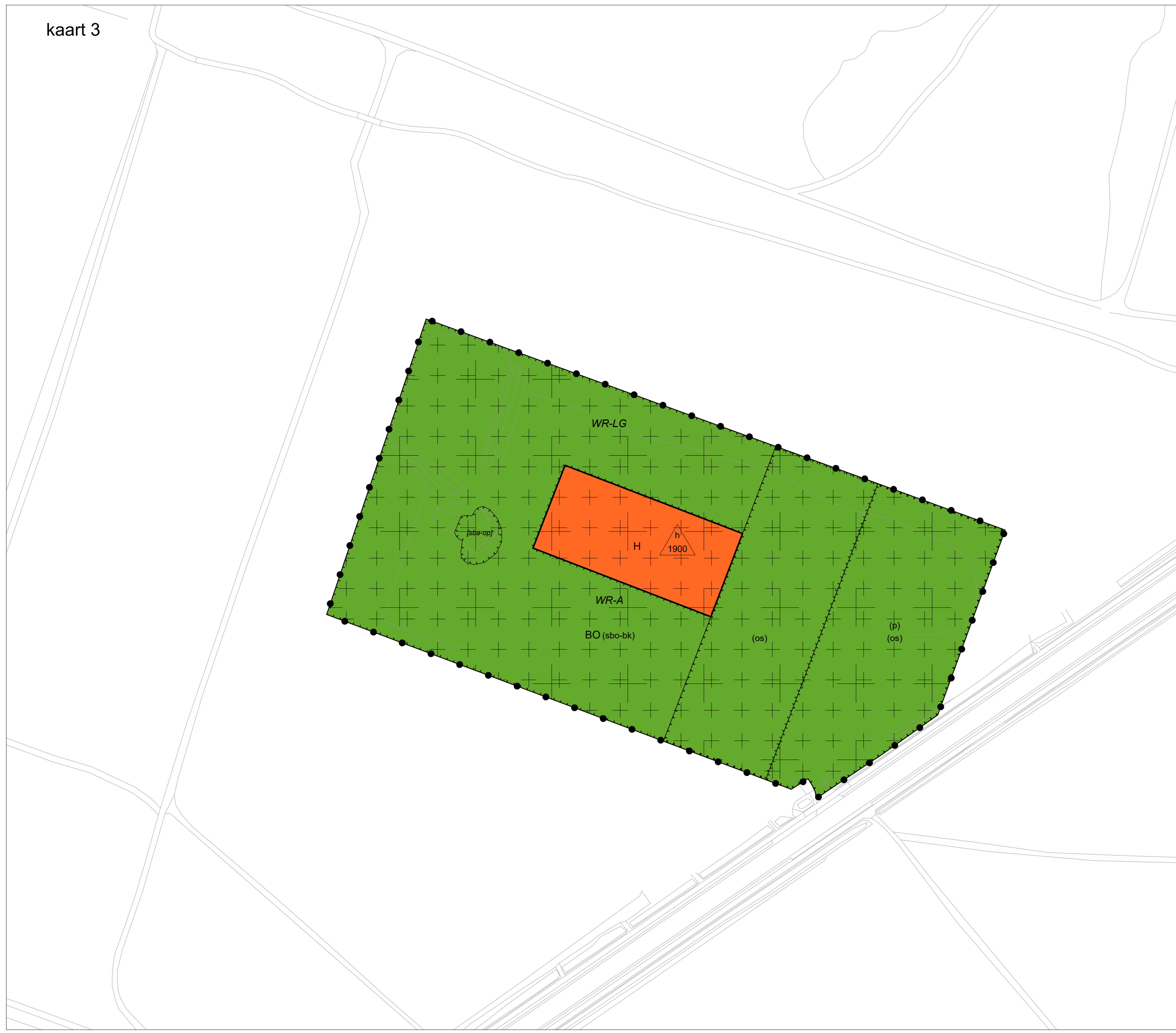
kaart 1



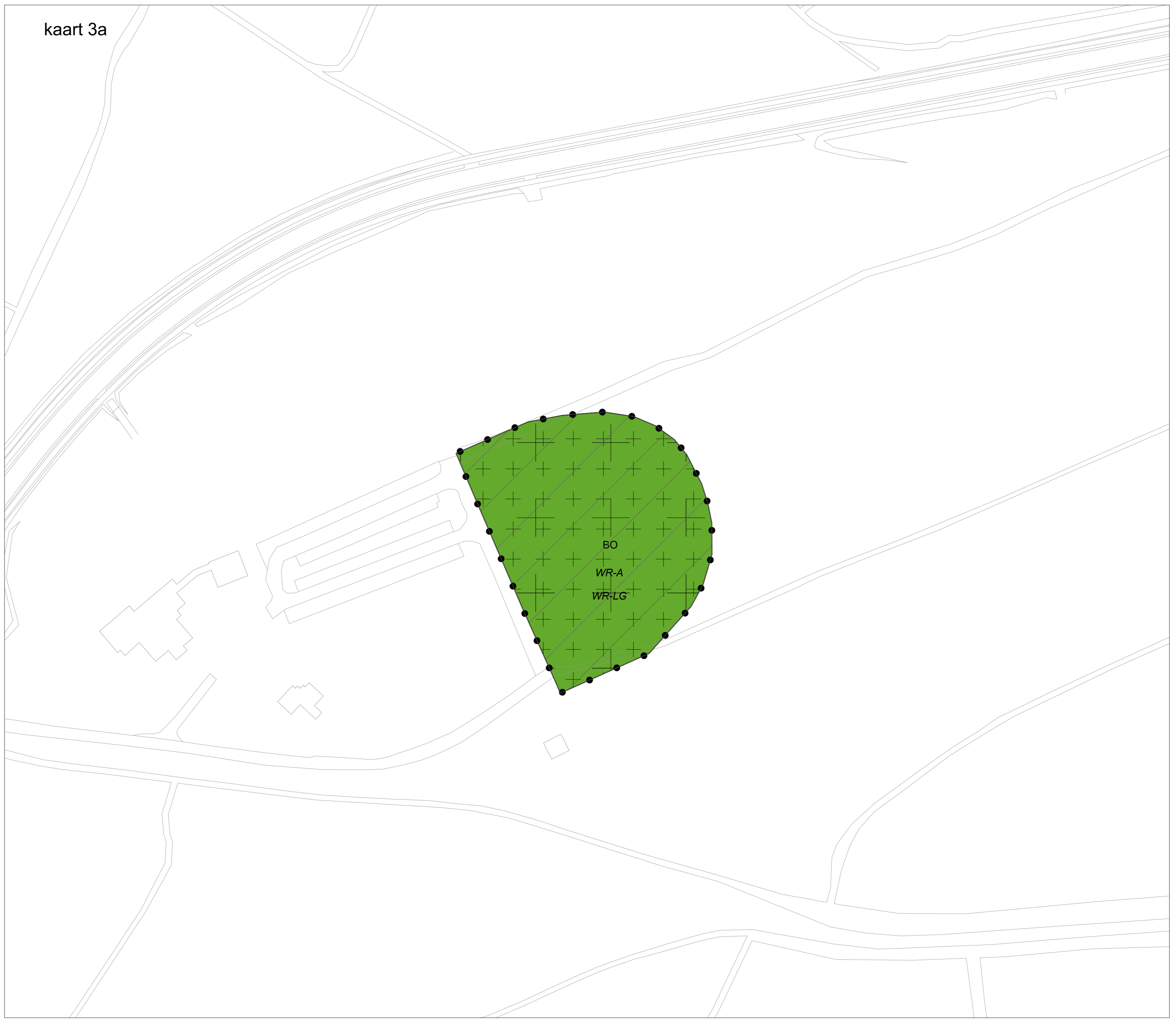
kaart 2



kaart 3



kaart 3a



PLANGEBIED

●—● plangebied

BESTEMMINGEN

enkelbestemmingen

- BO Bos
- G Groen
- H Horeca
- WA Water
- W-1 Wonen - 1
- W-2 Wonen - 2

dubbelbestemmingen

- WR-A Waarde - Archeologie
- WR-A2 Waarde - Archeologie 2
- WR-LG Waarde - Landgoed

AANDUIDINGEN

gebiedsaanduidingen

▨ zone - hoge verwachtingswaarde

functieaanduidingen

- functiegrens
- (hw) houtwal
- (os) ontsluiting
- (g) parkeerterrein
- (sbo-bk) specifieke vorm van bos - bomenkathedraal
- (sbo-l) specifieke vorm van bos - landschappelijke inpassing

bouwvlakken

▭ bouwvlak

bouwaanduidingen

▨ functiegrens

▨ specifieke bouwaanduiding - openluchttheater

maatvoeringen

▨ maatvoeringssgrens

▨ maximum bebouwd oppervlak (m²)

Verklaringen

▨ Topgrafische gegevens

