










Verkeer en vervoer

-  inpassing planstudieprojecten
-  regionaal wegennet bestaand
-  regionaal wegennet nieuw
-  langzaam verkeer
-  OV-halte (spoor)
-  OV-halte nieuw (spoor - potentieel)
-  regionaal HOV (toelichtend)
-  overslagpunt weg - water

0  10 km

Kaart 6 - PRS
Concept voor Provinciale Staten

