




Herijkingprs/PRV

Conny Raijmaekers

Ineke Schartman

Erik Versloot

Commissie RGW 8 juni 2015





opzet

- Wat is PRS/PRV
- Toelichting gevolgd proces PRS/PRV
- Toelichting PRS/PRV op hoofdlijnen
- Herijking PRS/PRV
- Vragen? En hoe verder?



Structuurvisie en verordening

Structuurvisie, volgens Wro,

- Is wettelijk verplicht en alleen binden voor provincie zelf

- Is vormvrij, maar moet wel digitaal zijn (www.ruimtelijkeplannen.nl)

- bevat:

- De provinciale belangen

- De hoofdlijnen van de voorgenomen ontwikkeling

- De hoofdlijnen van het te voeren beleid en de provinciale rol

- De wijze waarop ontwikkeling wordt verwezenlijkt: uitvoering

Verordening, volgens Wro:

- Niet wettelijk verplicht

- Bevat algemene regels voor waarborgen provinciale belangen

- gemeenten moeten de regels in acht nemen bij opstellen van hun ruimtelijke plannen



Keuze voor PrSen PRV

Vastgesteld door PS op 4 februari 2013

PRS(zelfbindend):

Omduidelijk te maken wat ons ruimtelijk beleid is.

Dieduidelijkheid is plezierig voor inwoners, overheden, maatschappelijke organisaties, bedrijfsleven e.d..

PRV (bindend voor ruimtelijke plannen gemeenten):

Omprovinciale ruimtelijke belangen veilig testellen.

Digitaal:

www.ruimtelijkeplannen.provincie-utrecht.nl



Proces PRS en PRV

Dialoogavonden: themabijeenkomsten met overheden (w.o. raadsleden), maatschappelijke organisaties, PS-leden en provincie medewerkers
Notitie met maatschappelijke vraagstukken als basis
Doel: zicht krijgen op knelpunten, belangen en oplossingsrichtingen

Kadernota Ruimte: hoofdlijnen van het voor te stellen R.O.-beleid
Doel: standpunt PS (verkiezingen) als richting voor vervolg
Bevatte agendapunten ter uitwerking via werkgroepen met in- en externen

Voorontwerp: eerste versie van PRS en PRV
Doel: overleg met overheden, maatschappelijke organisaties e.d.
Besproken in Statencommissie RGW

Ontwerp: wettelijk vereist. Iedereen kan reageren
Ter inzage legging
Inloopavonden
Hoorzittingen

Vaststelling door PS



Betrokkenheid PS bij PRS en PRV

- Gespreksleiding tijdens dialoogbijeenkomsten
- Adhoc Statencommissie:
informeel, informatievoorziening, gedachtewisseling
- Commissie RGW
- Statenvergadering: vaststellen Kadernota, Vaststelling PRS en PRV, inclusief tervisieleggingstraject met hoorzittingen



Extern tijdens opstellen PRS en PRV

Website 'www.puzzelenmetdeprovincie.nl

Doel: informatievoorziening en daarnaast discussie op gang brengen via stellingen
Filmpjes 'Ben en Wil' voor de samenleving

klankbordgroep: strategische denkers vanuit gemeenten, waterschappen, Rijk

Doel: goede ideeën binnenhalen of verder ontwikkelen, toetsen draagvlak ideeën

Jongeren denktank met studenten

Doel: inspiratie naar binnen halen

Wethoudersoverleg

Doel: toetsen draagvlak, aanscherpen beleid
Vorbereid door een hoofden RO (gemeenten)-overleg

Overleg met waterschappen

Doel: watertoets uitvoeren en draagvlak verwerven

Regio-overleggen en bila's met gemeenten

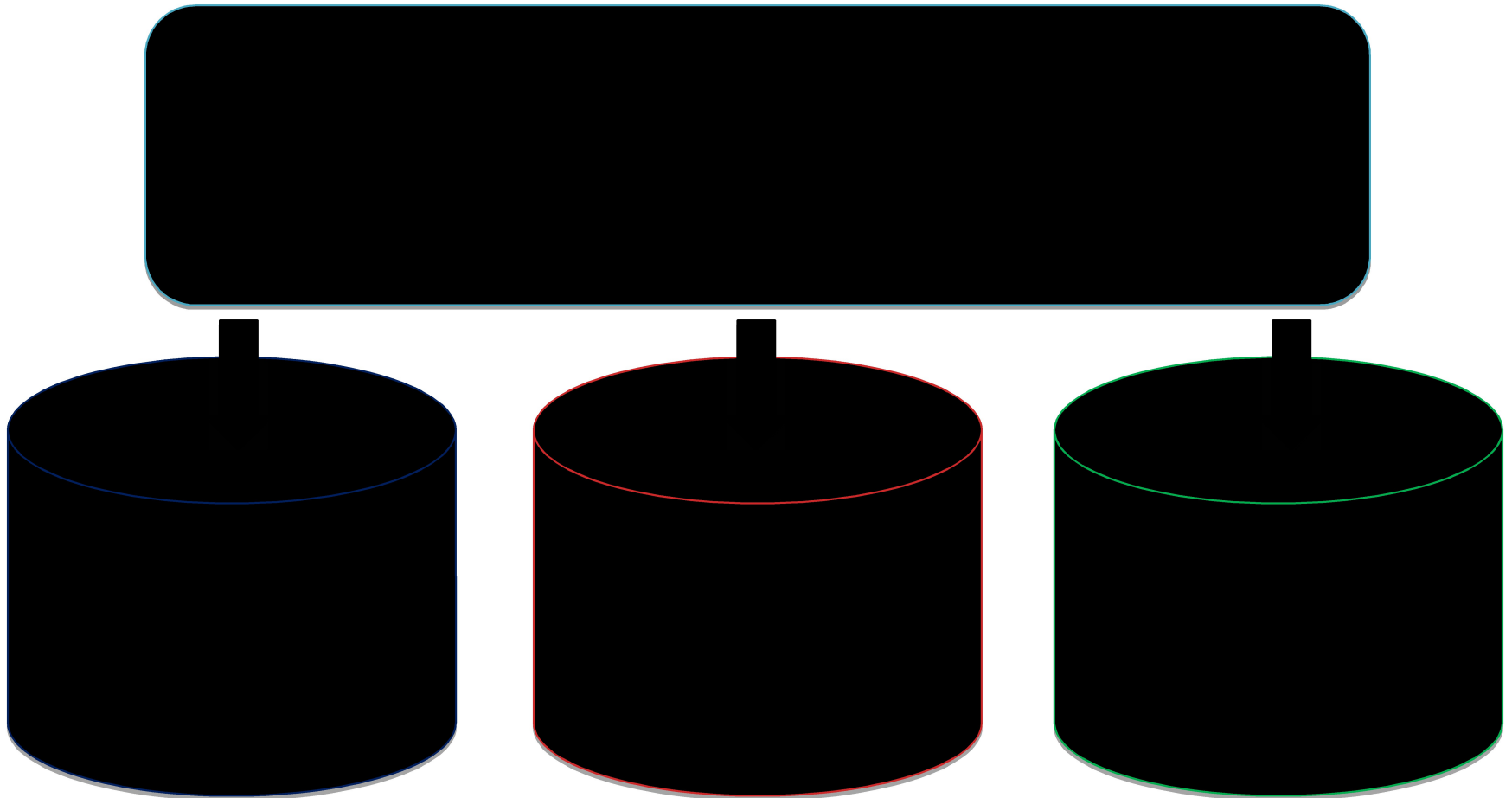
In groepsverband diverse regionale onderwerpen bespreken
Met alle gemeenten meerderkerenbeleid voor de betreffende gemeente bespreken
Doel: draagvlak, aanscherpen beleid

Overig:

Regio's Amersfoort en Utrecht hebben zelf een ruimtelijke visie opgesteld



Hoofdlijnen ruimtelijk beleid






VISIEKAART UTRECHT 2028





pijlers ruimtelijk beleid





SYSTEMAtiekprs/prv

■ Objectgericht

■ Digitaal: <http://ruimtelijkeplannen.provincie-utrecht.nl/>



- Inhoudsopgave
- Selecteer een themakaart ...
- 2013 - 2028 (PRS)
- beleids tekst
 - 1 Inleiding
 - 2 Voorgenomen ontwikkeling 2028
 - 3 Sturing
 - 4 Een duurzame leefomgeving
 - 4.1 Het bodem- en watersysteem
 - 4.1.1 Duurzaam bodemgebruik
 - 4.1.2 Bodemdalinggevoelig gebied
 - 4.1.2.1 Veengebied gevoelig voor bodemdaling
 - 4.1.2.2 Ter toelichting: Veengebied kwetsbaar voor oxidatie
 - 4.1.3 Beschermingszone drinkwaterwinning
 - 4.1.4 Infiltratiegebied Utrechtse Heuvelrug
 - 4.1.5 Waterberginggebied
 - 4.1.6 Vrijwaringszones waterkeringen
 - 4.1.6.1 Vrijwaringszone versterking regionale waterkering
 - 4.1.6.2 Ter toelichting: vrijwaringszones overige waterkeringen
 - 4.1.7 Overstroombaar gebied
 - 4.1.8 Ter toelichting: Waterparels
 - 4.2 Klimaatverandering, gezondheid en veiligheid
 - 4.2.1 Anticiperen op lange termijngevolgen klimaatverandering
 - 4.2.2 Ruimte bieden voor duurzame energie
 - 4.2.2.1 Windenergielocatie
 - 4.2.2.2 Ter toelichting: potentiële windenergie locatie
 - 4.2.2.3 Windturbines in landelijk gebied
 - 4.2.2.4 Windturbines stedelijk gebied
 - 4.2.2.5 Energie uit biomassa
 - 4.2.3 Gezonde, veilige en aantrekkelijke leefomgeving
- 4.3 Cultuurhistorische hoofdstructuur (CHS)
 - 4.3.1 CHS-Historische buitenplaatszone
 - 4.3.2 CHS-Militair erfgoed
 - 4.3.3 CHS-Agrarisch cultuurlandschap
 - 4.3.4 CHS-Archeologie
 - 5 Vitale dorpen en steden
 - 6 Landelijk gebied met kwaliteit
 - 7 Uitvoering
- bijlagen



Planlekt

Stimuleren

Achtergrondinformatie staat in de Cultuurhistorische Atlas van de provincie Utrecht (beschikbaar als digitale kaart).

4.3.2 CHS-Militair erfgoed

Beleid

Voor het militair erfgoed van de voormalige waterlinies ligt de opgave vooral op het via gebiedsontwikkelingen versterken en beleefbaar maken van de linies in het landschap. Voor het modernere militaire erfgoed op en rond de voormalige Vliegbasis Soesterberg ligt de opgave in het behouden en versterken van diverse uiteenlopende defensiestructuren.

Toelichting

De provincie Utrecht kent een aantal grotere gebiedsgerichte ontwikkelingstrajecten rond de voormalige waterlinies: de Nieuwe Hollandse Waterlinie, de Grebberlinie en de Stelling van Amsterdam. Ook loopt door de provincie de Oude Hollandse Waterlinie. De programma's zijn voor een belangrijk deel in uitvoering en de inzet is om deze uitvoering verder te ondersteunen. Het accent ligt op het versterken van de linies in het landschap. Ook liggen er kansen op het gebied van publieksbereik.

Relatief nieuw in dit spectrum is het militaire erfgoed op de Utrechtse Heuvelrug, op en rond de voormalige Vliegbasis Soesterberg. Voor de gebiedsontwikkeling ter plekke is een belangrijke opgave het behouden en waar mogelijk beter publiektoegankelijk en beleefbaar maken van de uiteenlopende cultuurhistorische waardevolle defensiestructuren die in dit gebied aanwezig zijn (van de Franse Tijd tot en met de Koude Oorlog). Deze vormen tevens een belangrijke inspiratiebron voor de transitieopgave waar dit gebied voor staat.

De bijlage Cultuurhistorie van de PRV bevat een beschrijving van de specifieke kenmerken van de verschillende zones militair erfgoed. In de gebiedsvisie De Grebberlinie boven water zijn tien gezichten benoemd die de essentiële waarden van de linie in het huidige landschap naar voren brengen. De nationale visie voor de Nieuwe Hollandse Waterlinie staat geformuleerd in *Panorama Krayenhoff*.

Realisatie

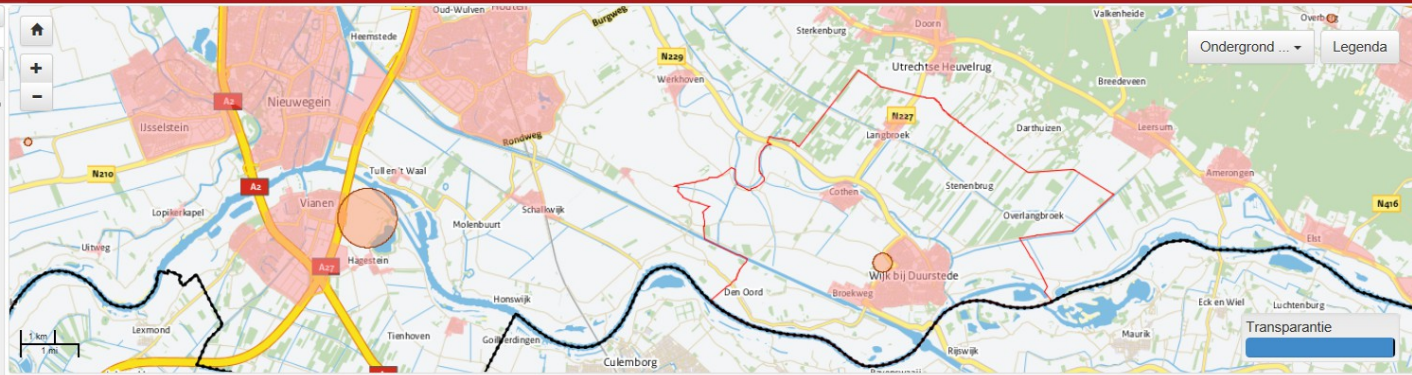
Provinciaal belang

Behouden en versterken van de kwaliteit van de cultuurhistorische hoofdstructuur.

Provinciale rol



- Inhoudsopgave
- Selecteer een themakaart ...
- 5.3 Verkeers
 - 5.3.1 Bedrijventerreinen
 - 5.3.1.1 Bedrijventerrein stedelijk gebied
 - 5.3.1.2 Toekomstig bedrijventerrein
 - 5.3.2 Kantoren
 - 5.3.3 Detailhandel
 - 5.4 Verkeer en vervoer
 - 5.4.1 Wegen
 - 5.4.1.1 (Inpassing) planstudieprojecten
 - 5.4.1.2 Regionaal wegennet
 - 5.4.2 Fiets- en wandelverkeer
 - 5.4.3 Openbaar vervoer
 - 5.4.4 Goederenvervoer
 - 5.5 Regionale uitwerking
 - 5.5.1 Regio Amersfoort
 - 5.5.1.1 Stedelijk programma Amersfoort
 - 5.5.1.2 Stedelijk programma Baarn
 - 5.5.1.3 Stedelijk programma Bunschoten
 - 5.5.1.4 Stedelijk programma Eemnes
 - 5.5.1.5 Stedelijk programma Leusden
 - 5.5.1.6 Stedelijk programma Soest
 - 5.5.1.7 Stedelijk programma Woudenberg
 - 5.5.2 Regio Zuid Oost
 - 5.5.2.1 Stedelijk programma Renswoude
 - 5.5.2.2 Stedelijk programma Rhenen
 - 5.5.2.3 Stedelijk programma Utrechtse Heuvelrug
 - 5.5.2.4 Stedelijk programma Veenendaal
 - 5.5.2.5 Stedelijk programma Wijk bij Duurstede
 - 5.5.3 Regio Utrecht
 - 5.5.3.1 Stedelijk programma Bunnik
- [Alles openklappen](#) - [Alles dichtklappen](#) - [Alles uitvinken](#)



Plantekst

	Woningbouw (in aantal woningen)			Bedrijventerrein (in ha netto)		
	Binnenstedelijke woningbouw	Uitleg	Totaal	In stedelijk gebied	Uitleg	
Renswoude	200	0	200	0	0	0
Rhenen	425	75	500	0	0	0
Utrechtse Heuvelrug	1.000	50	1.050	2	7,8	9,8
Veenendaal	3.750	0	3.750	1	0	1
Wijk bij Duurstede	750	250	1.000	0	4,2	4,2
Totaal	6.125	375	6.500	3	12	15

5.5.2.5 Stedelijk programma Wijk bij Duurstede

In de gemeente Wijk bij Duurstede liggen de kernen Cothen, Langbroek en Wijk bij Duurstede. Het stedelijk programma voor de gemeente is 1.000 woningen, waarvan 250 uitbreiding. In zowel Cothen, Langbroek als Wijk bij Duurstede zijn er mogelijkheden in het stedelijk gebied. Alleen bij Wijk bij Duurstede zelf voorzien wij een uitbreiding van circa 250 woningen aan de noordwestzijde. Deze uitbreiding was al in de Structuurvisie Streekplan 2005-2015 opgenomen. Een goede ontsluiting van deze nieuwe wijk, inclusief een toets op de consequenties voor de al zwaar belaste N229, is een randvoorwaarde.

De uitbreiding van bedrijventerrein Broekweg met 4,2 hectare netto achten wij vooralsnog voldoende voor het accommoderen van de vraag. Mocht bij de vierjaarlijkse herijking blijken dat er regionaal gezien behoefte is aan nieuw bedrijventerrein dan zullen we een verdere uitbreiding daarbij in overweging nemen

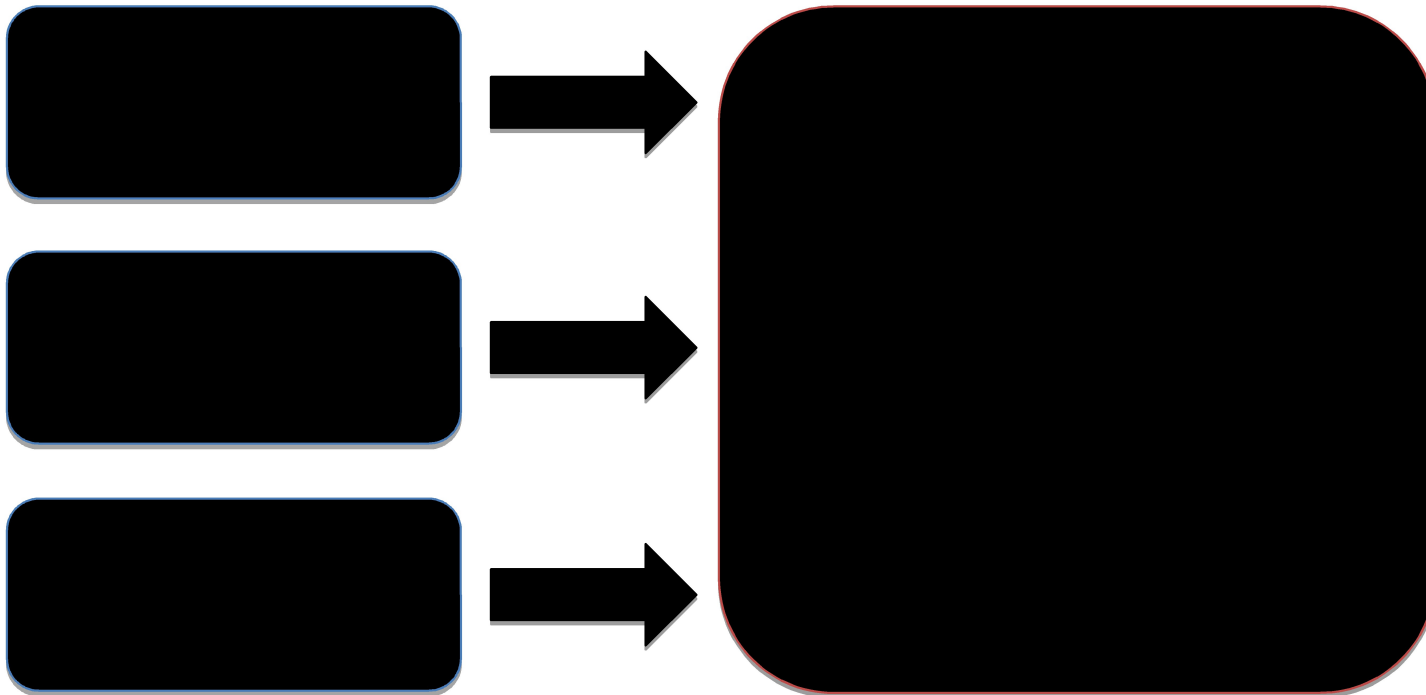


Waarom herijking PRS/PRV

- Toegezegd in PRS (stedelijke programma's en rode contouren)
- Omgevingswet – Omgevingsvisie (procesnotitie september 2014)
- Afspraak in Coalitieakkoord



Procesnotitie Omgevingswet





Mogelijke Onderwerpen HERIJKING

PRS/PRV als basis

Samen met onze partners!

Mogelijke inhoudelijke onderwerpen:

- Stedelijke programma's / rode contouren
- Nieuwe opgaven/accenten Coalitieakkoord
- Verwerken (externe) ervaringen werken met huidige PRS/PRV
- Verwerken evt. nieuwe (beleids)ontwikkelingen



Startnotitie?

Nu starten proces met oog op vaststelling eind 2016 – begin 2017

Startnotitie september /oktober PS? O.a.:

- Proces – samen met Utrechtse samenleving
- Context / kaders
- tijdpad
- Betrokkenheid PS (ad hoc commissie?)



Gesprek / Vragen /gedachtenwisseling