


ZONE 1



HOOGTE WEG
- 5.70 m NAP

- 6.70 m NAP
huidig peil
in hoofdtact
blijft gelijk

HOOFDWEG

18 m

15 m

HOOFDTOCHT
MET NATUUROEVER

NW-KADE
- 5.20 m NAP

1m boven hoog peil

RIET / OPEN WATER

VERHOOGD
PERCEEL
KADE HOOGTE
- 6.00 m NAP

ZONE 2A


ZONE 2



VERHOOGD
PERCEEL


-6.00 m NAP

-6.70 NAP



-6.70 m NAP

hoogwater
sloot



GRASLAND
-5.70 / -6.00 m NAP

BEBOUWING
LANGS RINGDIJK
(cluster 5,6,7)

RINGDIJK
-2.40 m NAP

